

**Заключение согласительной комиссии  
о результатах рассмотрения возражений заинтересованных лиц  
относительно местоположения границ земельных участков,  
установленных при выполнении комплексных кадастровых работ в  
границах кадастрового квартала 31:21:0405021 в границах села  
Верхососна Верхососенского сельского поселения муниципального  
района «Красногвардейский район» Белгородской области, при  
выполнении комплексных кадастровых работ в соответствии с  
муниципальным контрактом от 20.04.2020 г. №01263000379200000180001**

с. Верхососна

20 августа 2020 года

Настоящее заключение составлено согласительной комиссией, образованной распоряжением администрации Верхососенского сельского поселения муниципального района «Красногвардейский район» Белгородской области от 23.06.2020 года №48 «О создании согласительной комиссии» в составе её членов:

Шемякин Виктор Дмитриевич	глава Верхососенского сельского поселения, <b>председатель Согласительной комиссии;</b>
Ельчищев Михаил Борисович	глава администрации Верхососенского сельского поселения, <b>заместитель председателя Согласительной комиссии;</b>
Кравцова Юлия Александровна	начальник отдела имущественных и земельных отношений Красногвардейского района, <b>секретарь Согласительной комиссии.</b>

**Члены Согласительной комиссии:**

Ечина Валентина Ивановна	начальник отдела учета государственных земель и кадастровой работы управления земельных ресурсов департамента имущественных и земельных отношений Белгородской области;
Москальченко Марина Николаевна	начальник отдела архитектуры и градостроительства Красногвардейского района - главный архитектор района;

Махнатеева Наталья Николаевна	ведущий специалист-эксперт отдела правового обеспечения, оценки, управления и распоряжения недвижимым имуществом и земельными участками Межрегионального территориального управления Федерального агентства по управлению государственным имуществом в Курской и Белгородской областях;
Морозов Николай Иванович	член Ассоциации СРО «ОПКД»;
Медведев Сергей Александрович	начальник Красногвардейского отдела Управления Росреестра по Белгородской области.

**Приглашённые лица:**

Волоскова Наталья Николаевна	Кадастровый инженер ООО «Белгородземпроект».
---------------------------------	-------------------------------------------------

В ходе выполнения в соответствии с муниципальным контрактом от 20.04.2020 г. №01263000379200000180001 комплексных кадастровых работ в границах кадастрового квартала 31:21:0405021 в границах села Верхососна Верхососенского сельского поселения муниципального района «Красногвардейский район» Белгородской области, в сроки установленные Федеральным законом от 24.07.2007 №221-ФЗ «О кадастровой деятельности» возражений заинтересованных лиц относительно местоположения границ земельных участков в согласительную комиссию не поступало.

**Подписи:**


Председатель комиссии \_\_\_\_\_  Шемякин В.Д.

Заместитель председателя комиссии \_\_\_\_\_  Ельчищев М.Б.


Секретарь комиссии \_\_\_\_\_  Кравцова Ю.А.

**Члены комиссии:**

1.

  
Ечина В.И..


2.

  
Москальченко М.Н.


3.

Махнатеева Н.Н.

4.

  
Морозов Н.И.

5.

  
Медведев С.А.